

A

1

2



B

C

D

E

F

G

H

مالک

اکد نوسازی

بلاک ثبتی

شماره ثبت

سازمان

عرصه

نرخه پس از

عایت بر اساسی

سطح اشغال مجاز

سطح اشغال

تراکم مجاز

برآیند طراحی شده

طبقه

سوله

همکنش

اداری

طبقه اول

اداری

طبقه دوم

طبقه سوم

طبقه چهارم

طبقه پنجم

طبقه ششم

طبقه هفتم

طبقه هشتم

طبقه نهم

طبقه دهم

طبقه یازدهم

طبقه دوازدهم

طبقه سیزدهم

سرپله

کل زیربنا

مضاء مالک

مضاء طراح

مضاء مدیر گروه

(طراح هماعتک کننده)

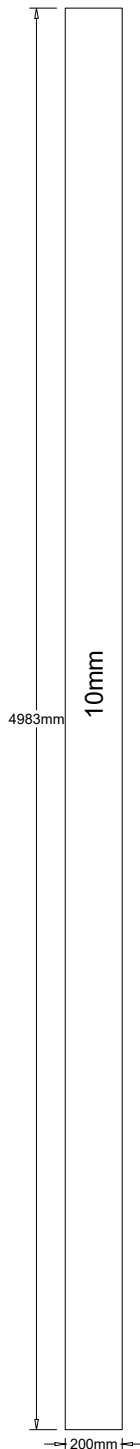
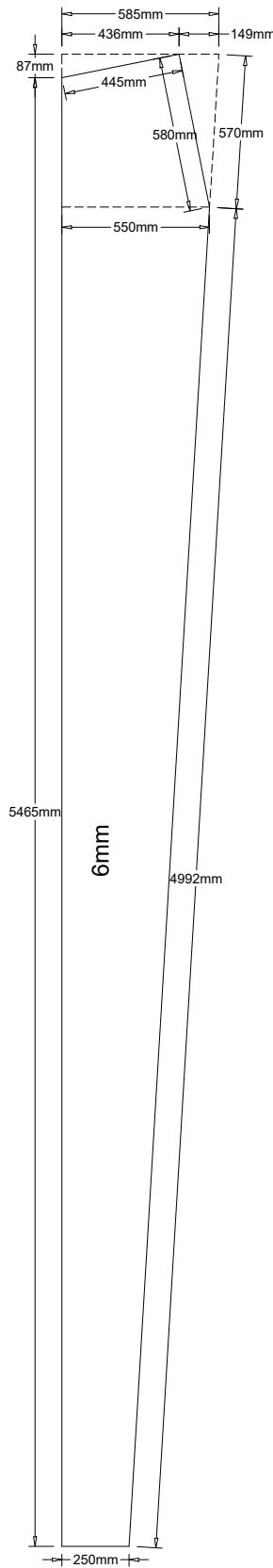
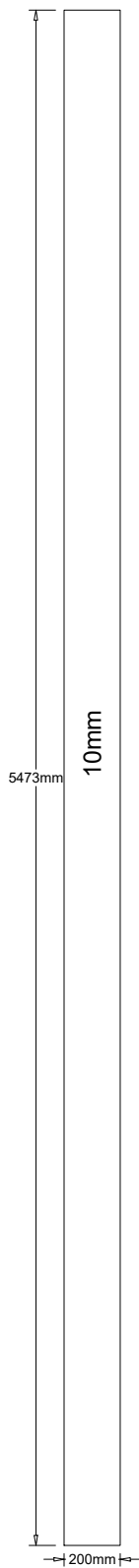
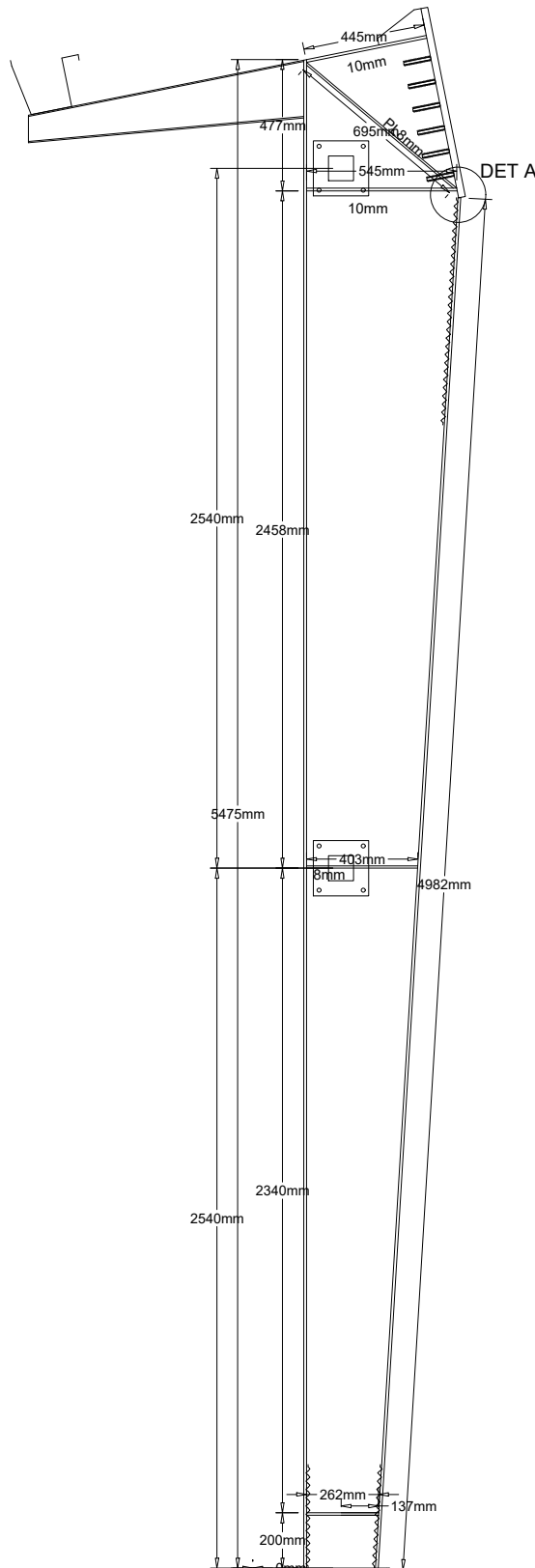
هر دفترنی شهرداری

مضاء ومهر سازمان

تاریخ: 1400/12/9

شماره نقشه: A-06

A2



COL1
SCALE: 1/25